

# RAPPORT

## R Résultats de l'exploitation par la pêche et la chasse dans la zec Martin-Valin en 2018

DIRECTION DE LA GESTION DE LA FAUNE  
DU SAGUENAY-LAC-SAINT-JEAN

par

Olivier Flamand

Technicien de la faune

Saguenay, Décembre 2018

*Forêts, Faune  
et Parcs*

Québec 

## TABLE DES MATIÈRES

<b>ARTICLE I.</b>	<b>LISTE DES TABLEAUX .....</b>	<b>iii</b>
<b>ARTICLE II.</b>	<b>LISTE DES FIGURES .....</b>	<b>iv</b>
<b>ARTICLE III.</b>	<b>LISTE DES ANNEXES .....</b>	<b>v</b>
<b>ARTICLE IV.</b>	<b>REMERCIEMENTS .....</b>	<b>6</b>
<b>ARTICLE V.</b>	<b>ANNEXES .....</b>	<b>7</b>

## ARTICLE I. LISTE DES TABLEAUX

	Page
Tableau 1. Résultats de pêche enregistrés dans la zec Martin-Valin de 2009 à 2018 .....	1
Tableau 2. Résultats de chasse enregistrés dans la zec Martin-Valin de 2009 à 2018 .....	5

**ARTICLE II. LISTE DES FIGURES**

	Page
Figure 1.	Évolution de l'effort de pêche (jours-pêcheur) dans la zec Martin-Valin de 2009 à 2018 .....2
Figure 2.	Évolution de la récolte d'ombles de fontaine dans la zec Martin-Valin de 2009 à 2018 .....3
Figure 3.	Évolution du succès de pêche (nombre d'ombles/jour-pêcheur) dans la zec Martin-Valin de 2009 à 2018 .....4

**ARTICLE III. LISTE DES ANNEXES**

	Page
Annexe 1.	Zec Martin-Valin – Résultats d'exploitation 2018 (omble de fontaine)...
	.....8
Annexe 2.	Liste des plans d'eau fermés à la pêche dans la zec Martin-Valin en 2018 .....
	18
Annexe 3.	Règlementations particulières appliquées sur certains plans d'eau de la zec Martin-Valin en 2018 .....
	19

Tableau 1. Résultats de pêche enregistrés dans la zec Martin-Valin de 2009 à 2018

Année	Effort de pêche (jours-pêcheur)	Nombre d'ombles capturés	Succès de pêche (nbre d'ombles/jour-pêcheur)	Succès de pêche (nbre d'ombles/heure-pêcheur)	Poids moyen (gramme)
2009	24 493	164 666	6,7	2,0	105
2010	25 014	178 955	7,2	2,0	100
2011	22 336	163 199	7,3	2,2	104
2012	24 285	164 878	6,8	2,0	109
2013	23 665	156 926	6,6	2,2	110
2014	23 607	144 749	6,1	n.d.	100
2015	24 914	163 851	6,6	2,0	101
2016	26 268	152 833	5,8	1,9	107
2017	23 186	130 199	5,6	1,7	111
2018	22 444	119 077	5,3	1,6	109
<b>Moyenne*</b>	<b>24 021</b>	<b>153 933</b>	<b>6,4</b>	<b>2,0</b>	<b>105</b>

\* Moyenne heure-pêcheur calculée de 2009 à 2018 excluant 2014

Figure 1. Évolution de l'effort de pêche (jours-pêcheur) dans la zec Martin-Valin de 2009 à 2018

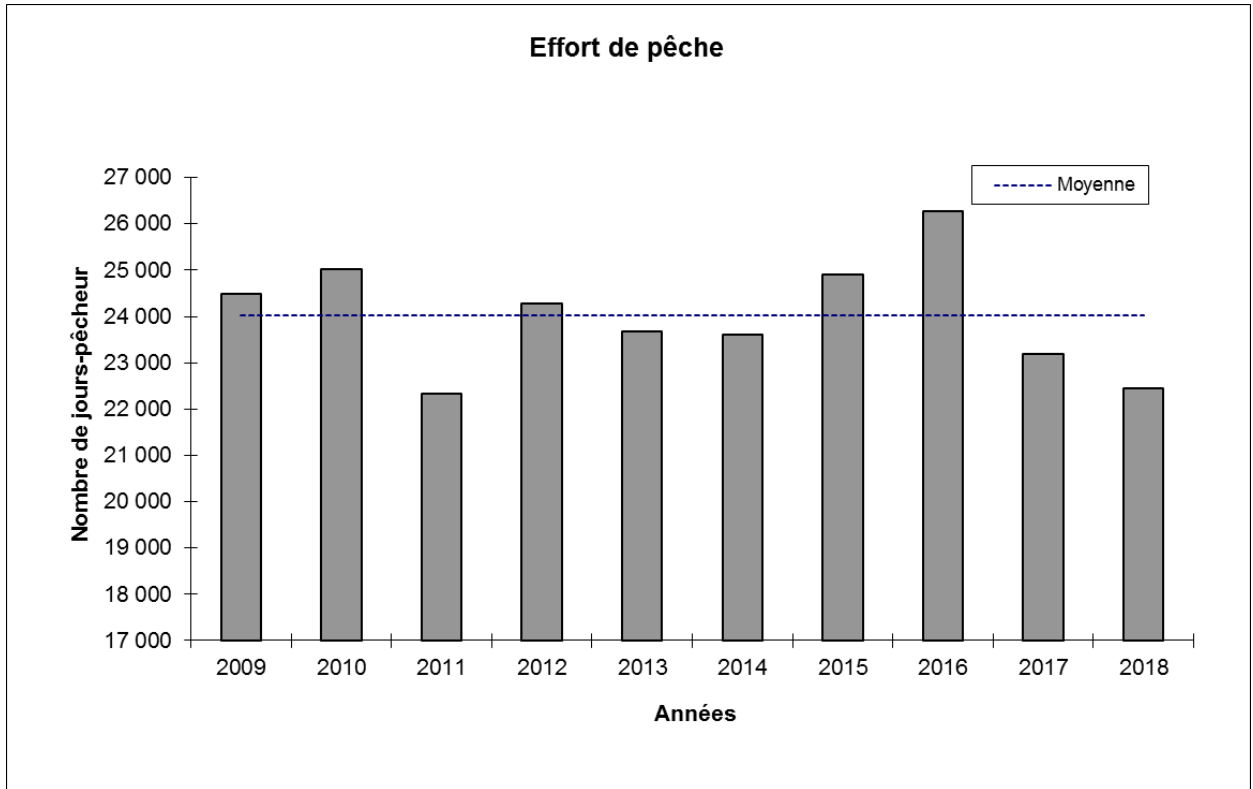


Figure 2. Évolution de la récolte d'ombles de fontaine dans la zec Martin-Valin de 2009 à 2018

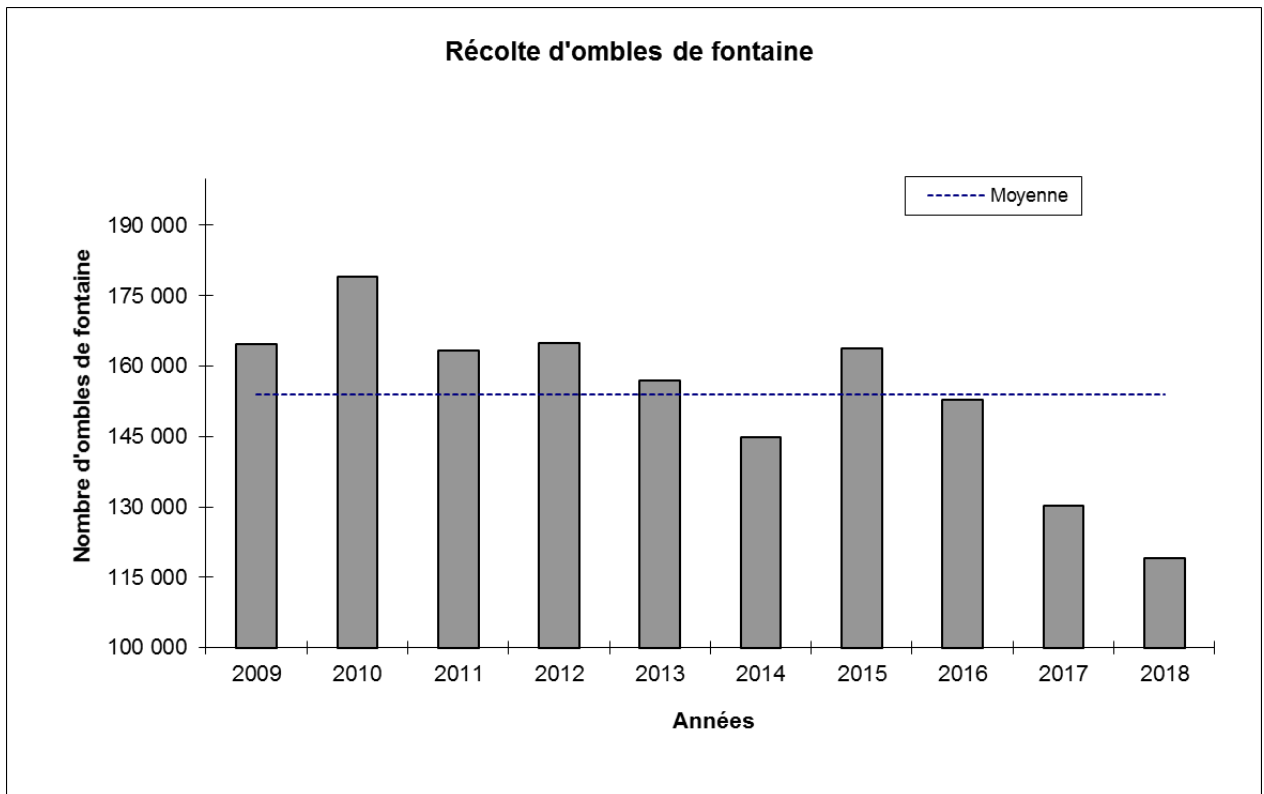




Figure 3. Évolution du succès de pêche (nombre d'ombles/jour-pêcheur) dans la zec Martin-Valin de 2009 à 2018

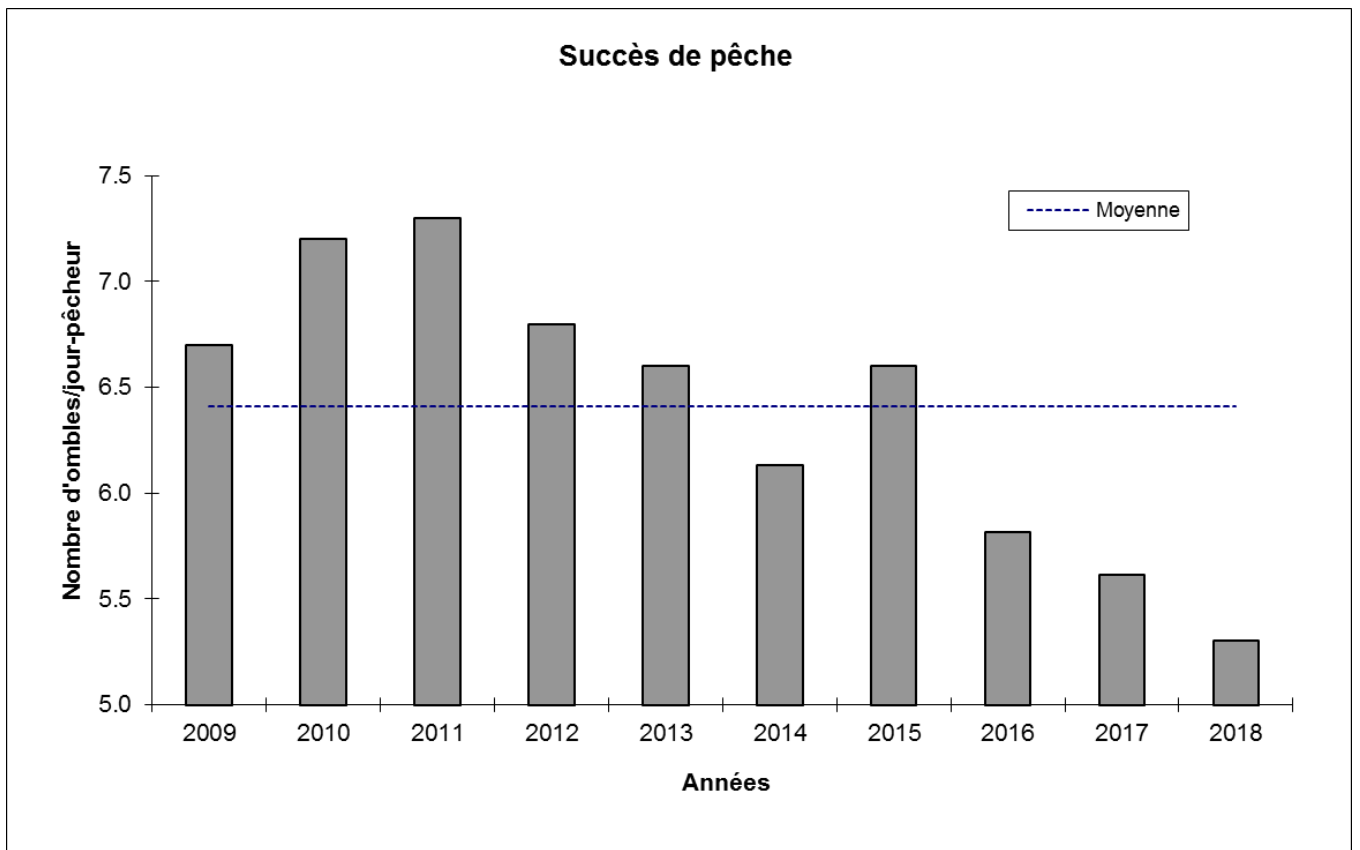


Tableau 2. Résultats de chasse enregistrés dans la zec Martin-Valin de 2009 à 2018

Année	Effort de chasse (jours-chasseur)			Récolte				
	Petit gibier	Orignal	Ours	Lièvre	Gélinotte	Tétras	Orignal	Ours
2009	744	3 436	0	171	251	425	42	0
2010	1 290	3 284	0	269	507	670	37	0
2011	798	2 979	7	179	316*	---	53	0
2012	1 153	3 459	17	361	488	755	31	0
2013	1 222	3 329	42	199	288	956	83	2
2014	1 647	3 842	5	93	376	666	39	0
2015	1 764	3 456	0	121	314	1114	78	0
2016	1 754	4 704	32	86	222	791	46	1
2017	1 922	4 866	82	55	267	928	83	0
2018	1 653	4 752	30	40	382	1172	47	0
<b>Moyenne</b>	<b>1 395</b>	<b>3 811</b>	<b>22</b>	<b>157</b>	<b>344**</b>	<b>831**</b>	<b>54</b>	<b>0</b>

\* Gélinotte et tétras

\*\* Moyenne pour les années où les gélinottes et les tétras ont été différenciés

## **ARTICLE IV. REMERCIEMENTS**

Nous voulons tout d'abord remercier les préposés à l'accueil de la zec pour leur travail quotidien. C'est à eux que revient l'importante tâche de la collecte des données de chasse et de pêche, première étape à la compréhension de l'évolution de la ressource faunique.

Nous remercions également ceux qui ont pris le temps de vérifier, compiler et nous faire cheminer les données. Également, un merci aux directeurs(trices) et les coordonnateurs(trices) pour avoir assuré, tout au long de la saison, le maintien de la rigueur et de la motivation en ce qui a trait à la collecte des données.

Nous savons tous à quel point des données fiables et représentatives sont précieuses pour une saine gestion de la ressource et pour cela, il est important de continuer sur cette voie.

**ARTICLE V. ANNEXES**

Annexe 1. Zec Martin-Valin - Résultats d'exploitation 2018 (omble de fontaine)

# Zec Martin-Valin

## Résultats d'exploitation 2018 (omble de fontaine)

Nom du plan d'eau	Effort (hre-pêche)	Capture	Poissons pesés (nb)	Poids moyen (g)	Succès (cap/hre)	Quota 2018	Pourcentage du quota (%)
Abbé, lac l'	486	599	355	134	1.2	1100	54
Abel, lac	23	20	6	60	0.9	250	8
Abrupt, lac	34	113	90	147	3.3	150	75
Adolphe, lac	0						
Adrien, lac	452	498	401	111	1.1	800	62
Adrien-Gagnon, lac	490	601	266	121	1.2	1200	50
Affût, lac à l'	16	8	0		0.5	100	8
Aiglon, lac de l'	8	9	9	107	1.1		
Aiguille, lac de l'	28	25	11	147	0.9	100	25
Aimé, lac	0						
Albert, lac	311	535	331	108	1.7	800	66
Alphonse, lac	0					300	
Amibe, lac	48	57	0		1.2	200	28
Amical, lac							
Amisk, lac	0						
André-Ringuette, lac	882	1081	988	153	1.2	1200	90
Anins, lac	0					100	
Anis, lac de l'	32	87	72	95	2.7	200	43
Anneau, lac	123	132	87	144	1.1	300	44
Anoki, lac							
Apollo, lac	218	276	60	140	1.3	450	61
Araignée, lac							
Arguin, lac							
Arseneault, lac	0					300	
Attrapé, lac de l'	54	78	60	99	1.4	100	78
Aubert, lac	40	71	17	135	1.8	500	14
Aubry, lac	0						
Aurore, lac	49	52	26	126	1.1	100	52
Autour, lac de l'	0						
Avenant, lac	16	49	45	86	3.1	150	32
Babiche, lac	0					100	
Bacon, lac	0						
Balle, lac de la	0					100	
Ballonné, lac	98	111	39	214	1.1	150	74
Banal, lac	0						
Barbu, lac	178	475	384	122	2.7	800	59
Baril, lac	32	124	120	98	3.9	250	49
Baron, lac	48	15	15	799	0.3	100	15
Barrette, lac	205	234	109	127	1.1	500	46
Barrette, ruisseau							
Basile, lac	65	29	25	193	0.4	250	11

Nom du plan d'eau	Effort (hre-pêche)	Capture	Poissons pesés (nb)	Poids moyen (g)	Succès (cap/hre)	Quota 2018	Pourcentage du quota (%)
Basque, lac	10	40	20	68	4.0	100	40
Beaubec, lac	37	55	0		1.5	250	22
Beaumier, lac	0					350	
Beaumont, lac	257	278	272	196	1.1	500	55
Beausoleil, lac	156	344	262	88	2.2	500	68
Beauvoir, lac	4	4	4	171	1.0	150	2
Bébé, lac du	0						
Bégin, lac	88	169	95	118	1.9	700	24
Beigne, lac	0						
Bélair, lac	186	272	198	161	1.5	400	68
Belette, lac	0					300	
Bélier, lac du							
Bella, lac	54	65	43	90	1.2	300	21
Bella, ruisseau							
Belle Truite, lac	95	85	85	200	0.9	100	85
Belle, lac de la	404	499	211	178	1.2	800	62
Bergeron, lac	0						
Bernard, lac	184	366	226	107	2.0	600	61
Bernières, lac	71	86	59	90	1.2	600	14
Besson, lac du	78	220	159	78	2.8	500	44
Bête Puante, lac de la	20	38	20	91	1.9	350	10
Betsiamites, lac	4284	7811	5098	99	1.8	14000	55
Biche, lac de la	0					100	
Blackburn, lac	0						
Blondin, lac	0						
Bluteau, lac	176	226	77	90	1.3	450	50
Boisé, lac du	0						
Boîteux, lac	43	115	84	104	2.7	300	38
Boivin, lac	373	505	184	105	1.4	600	84
Boivin, rivière							
Bolduc, lac	0					100	
Bonne Entente, lac	55	168	89	77	3.1	250	67
Bonté, lac	0						
Bossu, lac	0					300	
Botte, lac	420	626	502	119	1.5	800	78
Boucane, lac de la	0					50	
Bouchard, lac	0						
Boucher, lac	397	693	486	92	1.7	2000	34
Boudeux, lac	0						
Bouleau, lac du	155	110	88	220	0.7	150	73
Boum, lac	12	20	10	149	1.7		
Boumerang, lac	0						
Bourbon, lac	24	57	0		2.4	300	19
Bourdon, lac du	6	28	0		4.7	150	18
Bout, lac du	33	46	19	114	1.4	300	15
Boutin, lac	0						
Bouton, lac du	0						

Nom du plan d'eau	Effort (hre-pêche)	Capture	Poissons pesés (nb)	Poids moyen (g)	Succès (cap/hre)	Quota 2018	Pourcentage du quota (%)
Braconnier, lac du	136	232	94	99	1.7	550	42
Branche, lac de la	0						
Brassard, lac	4	8	8	120	2.0	100	8
Breloque, lac							
Bretelle, lac	4	15	0		3.8	200	7
Brillant, lac	0						
Brisson, lac	0					150	
Brûlé, lac	0					500	
Brumes, lac aux	1734	2291	1256	117	1.3	4500	50
Brumes, ruisseau aux	17	39	39	158	2.3		
Bureau, lac							
Burette, lac	0					200	
Cabane, lac de la	18	33	33	79	1.8	300	11
Cabot, lac	67	72	37	97	1.1	150	48
Caché, lac	0						
Cadet, lac du							
Caïn, lac	350	619	245	118	1.8	1800	34
Calumet, lac	136	211	75	83	1.6	500	42
Canada, ruisseau							
Canard, lac	118	214	186	159	1.8	350	61
Canine, lac	6	2	2	420	0.3	100	2
Canots, lac aux	774	1201	33	97	1.6	5000	24
Cantine, lac de la	228	363	298	146	1.6	850	42
Canton, lac du	0						
Canuel, lac	42	120	102	85	2.9	200	60
Caribou, Petit lac du	398	456	112	95	1.1	700	65
Caribou, rivière							
Carlo, lac	254	270	186	142	1.1	300	90
Carol-Coudé, lac	940	1317	1044	162	1.4	3000	43
Carotte, lac	0						
Casse-Cou, lac	0						
Cassey, lac	378	514	272	88	1.4	1200	42
Castor Gras, lac	784	1058	764	143	1.3	2800	37
Chabot, lac	0						
Chaise, lac	15	11	0		0.7	200	5
Chaland, lac du	0					100	
Champlain, lac	0					150	
Chapeau, lac du	0						
Charette, lac de la	0					200	
Charles, lac	31	26	25	96	0.8	700	3
Chat, lac du	42	80	54	84	1.9	100	80
Chausson, lac	37	93	36	94	2.5	400	23
Chef, lac du	6	21	21	166	3.5	300	7
Chemin, ruisseau du							
Cheval, lac du	6	3	3	90	0.5	150	2
Chevelu, lac	288	510	339	89	1.8	600	85
Chevreuil, lac	51	106	60	133	2.1	300	35

Nom du plan d'eau	Effort (hre-pêche)	Capture	Poissons pesés (nb)	Poids moyen (g)	Succès (cap/hre)	Quota 2018	Pourcentage du quota (%)
Chiasson, lac	6	10	10	68	1.7		
Chicot, lac du	0						
Chien, lac du	0						
Cimon, lac	6	2	2	200	0.3		
Clair, lac	159	185	103	102	1.2		
Clairon, lac	0						
Claude, lac	126	115	89	143	0.9	200	57
Claudette, lac	230	337	169	90	1.5	1000	33
Claveau, lac	0						
Clément, lac	0					100	
Clin d'Oeil, lac	0						
Cloche, lac de la	193	212	140	198	1.1	650	32
Cocasse, lac	0						
Cocotte, lac	16	9	0		0.6	150	6
Cognac, lac	0						
Coiteux, lac	0						
Collard, lac							
Conscrits, lac des							
Conseil, lac du	0						
Copeau, lac du	14	15	0		1.1	150	10
Cormier, lac	30	57	50	182	1.9	150	38
Cornet, lac	3	0	0		0.0	100	0
Cornu, lac	860	1010	444	129	1.2	1700	59
Cosaque, lac du	246	377	206	112	1.5	800	47
Cospel, lac	1500	2984	2065	123	2.0	4000	74
Couleuvre, lac	138	235	194	116	1.7	450	52
Courbé, lac	63	107	107	81	1.7	350	30
Courlis, lac des	0					150	
Cousine, lac	44	35	19	112	0.8	100	35
Couture, ruisseau							
Couvée, lac de la	0					400	
Crayon, lac	0						
Crêpe, lac	0					100	
Crève-Coeur, lac							
Crevier, lac	0					150	
Croche, lac	228	334	188	146	1.5	500	66
Crochet, lac du	34	80	65	224	2.4	250	32
Cruche, rivière à la	1	1	0		1.0		
Cubique, lac	0						
Cyclope, lac	30	88	65	142	2.9	200	44
Danielle, lac	6	26	26	198	4.3	150	17
Danseux, lac	38	188	130	88	4.9	500	37
David, lac	58	126	57	126	2.2	500	25
Déception, lac de la	43	58	35	75	1.3	500	11
Décharge, lac de la	12	44	35	82	3.7	200	22
Découvert, lac	126	95	61	214	0.8	200	47
Déformé, lac	0						



Nom du plan d'eau	Effort (hre-pêche)	Capture	Poissons pesés (nb)	Poids moyen (g)	Succès (cap/hre)	Quota 2018	Pourcentage du quota (%)
Dégrisé, lac	0					150	
Demers, lac	15	5	0		0.3		
Denis, lac	52	158	158	79	3.0	200	79
Denise, lac	0						
Dentelle, lac	0						
Départ, lac du	145	243	152	97	1.7	700	34
Desautels, lac							
Deschamplain, lac	0						
Deschesnes, lac	6	26	26	83	4.3	100	26
Dessous, lac en	6	9	9	120	1.5	100	9
Dessus, lac du	0						
Détaché, lac	0						
Détour, lac du	8	15	0		1.9	200	7
Deux Bêtes, lac des	22	30	26	140	1.4	1500	2
Deux Milles, lac des	169	175	146	169	1.0	250	70
Deux Montagnes, lac des	19	103	65	64	5.4	400	25
Diable, lac du	0					150	
Diamant, lac du	0					150	
Dieppe, lac de	121	177	91	121	1.5	650	27
Dingue, lac	90	139	86	176	1.5	150	92
Dino, lac	44	95	73	84	2.2	250	38
Discorde, lac de la	0					100	
Discret, lac	177	48	48	234	0.3	100	48
Donnelly, lac	154	224	181	80	1.5	600	37
Doumic, lac	778	720	315	76	0.9	2000	36
Drapeau, lac du	50	66	53	155	1.3	100	66
Droit, ruisseau							
Dubuc, lac	342	297	215	93	0.9	1200	24
Dugal, lac	221	382	101	87	1.7	1000	38
Dumas, lac	28	30	0		1.1	150	20
Duquet, lac	0						
Échappé, lac	0					100	
Écho, lac	87	243	208	79	2.8	700	34
Éclair, lac	20	3	1	270	0.2	100	3
Éclipse, lac de l'	1	3	0		3.0	100	3
Écluse, lac de l'	1	7	0		7.0	200	3
Écorce, lac de l'	14	48	10	45	3.4	200	24
Écureuil, lac de l'	0						
Édouard, lac	52	89	75	108	1.7	350	25
Elbow, lac	445	564	440	138	1.3	1500	37
Élevé, lac	0						
Émond, lac	0					100	
Employés, lac des	390	786	483	71	2.0	3500	22
Empreinte, lac	51	96	57	90	1.9	300	32
Encadré, lac	21	22	22	155	1.0	200	11
Enclume, lac	0					100	
Enfer, Bras de l'							

Nom du plan d'eau	Effort (hre-pêche)	Capture	Poissons pesés (nb)	Poids moyen (g)	Succès (cap/hre)	Quota 2018	Pourcentage du quota (%)
Enflé, lac	126	337	277	139	2.7	300	112
Entonnoir, lac	0						
Entre-Deux, lac	102	66	47	243	0.6	100	66
Entrepreneur, lac de l'	0					100	
Épaule, lac à l'	4	0	0		0.0	100	0
Éperon, lac de l'	2	0	0		0.0		
Épinette, lac de l'	0						
Épreuve, lac à l'	0						
Équerre, lac	316	446	287	140	1.4	500	89
Escalade, lac de l'							
Espoir, lac de l'	0					100	
Essoufflé, lac							
Étang, lac l'	0					100	
Étoile, lac de l'	14	65	65	175	4.6		
Étranglé, lac	10	6	6	480	0.6	100	6
Étrier, lac	0					100	
Exil, lac de l'	0						
Faisan, lac du	0						
Fantôme, lac	0					100	
Fauvette, lac de la	53	98	20	81	1.8	1500	6
Félix, lac	46	47	40	98	1.0	150	31
Femelle, lac de la	0					100	
Fer à Cheval, lac	87	199	99	108	2.3	700	28
Ferguson, lac	1606	1070	582	145	0.7	2300	46
Fernande, lac	0					250	
Fesses, lac en	100	159	58	87	1.6	250	63
Fétiche, lac du	96	210	86	109	2.2	1150	18
Feu, lac du	216	186	99	157	0.9	200	93
Feuillu, lac	0						
Fierté, lac de la	24	42	30	104	1.8	150	28
Fillette, lac de la	0						
Fillion, lac	129	117	92	116	0.9	300	39
Flèche, lac	0						
Flynn, lac	83	143	57	92	1.7	800	17
Foetus, lac	0						
Foins, lac aux	161	397	322	97	2.5	1100	36
Fond, lac du	0					150	
Fondu, lac	4	2	0		0.5	150	1
Forgeron, lac du	48	109	68	108	2.3	200	54
Fou, lac	106	153	126	101	1.4	150	102
Foulque, lac de la	0						
Fourchette, lacs	19	35	10	74	1.8	200	17
Fourmis, lac des	0					400	
Fournier, Bras							
François, lac	146	163	80	145	1.1	300	54
Fraye, lac de la	97	188	59	103	1.9	600	31
Freddy, lac	28	11	1	240	0.4	200	5

Nom du plan d'eau	Effort (hre-pêche)	Capture	Poissons pesés (nb)	Poids moyen (g)	Succès (cap/hre)	Quota 2018	Pourcentage du quota (%)
Frimasse, lac	2	0	0		0.0	50	0
Frontière, lac de la	170	235	85	139	1.4	600	39
Fumée, lac	220	564	341	76	2.6	800	70
Fusil, lac	102	311	234	101	3.0	400	77
Gagné, lac	7	24	20	81	3.4	300	8
Gagnon A, lac	14	10	0		0.7	150	6
Gagnon, lac	201	283	155	84	1.4	1200	23
Galette, lac	76	90	58	94	1.2	200	45
Gaudreault, lac	0					100	
Gauthier, lac	11	10	0		0.9	100	10
Geai Bleu, lac du	401	648	435	98	1.6	3000	21
Gel, lac du	6	18	0		3.0	100	18
Gémaux, lac des	0					100	
Gémini, lac	488	688	407	108	1.4	750	91
Gendron, lac	10	21	21	103	2.1		
Gilbert, lac	0					150	
Gilles, lac	168	251	126	106	1.5	500	50
Girard, lac	12	12	0		1.0	500	2
Glouton, lac du	58	62	62	128	1.1	250	24
Gobe-Mouche, lac du	0					100	
Godin, lac	0					150	
Goéland, lac du	84	165	113	121	2.0	150	110
Gordon, lac	12	21	21	137	1.8	200	10
Gosselin, lac	3045	6232	4878	74	2.0	12000	51
Grand-Père, lac	0						
Gravel, lac	0						
Gravir, lac à							
Grenier, lac	0						
Grimpée, lac de la	2	10	10	81	5.0	150	6
Gros Nez, lac	70	118	16	135	1.7	150	78
Grosse, lac de la	107	11	9	773	0.1	100	11
Grotte, lac de la	0						
Gueule du Chien, lac	0						
Guimond, lac	266	180	53	135	0.7	350	51
Gustave, lac	0						
Guy, lac	16	60	40	230	3.8	400	15
Hache, lac de la	54	79	0		1.5	500	15
Hachette, lac de la	33	82	60	97	2.5	600	13
Hallé, lac	30	80	0		2.7	150	53
Hardi, lac	20	44	0		2.2	150	29
Harfang, lac du	6	2	0		0.3	100	2
Haut, lac d'en	190	277	203	130	1.5	2500	11
Hauteur, lac de la	51	86	49	125	1.7	300	28
Hébert, lac	12	30	30	126	2.5	100	30
Hector, Bras	10	47	19	79	4.7		
Henri, lac	352	702	446	82	2.0	2200	31
Hésitant, lac	42	99	62	145	2.4	150	66

Nom du plan d'eau	Effort (hre-pêche)	Capture	Poissons pesés (nb)	Poids moyen (g)	Succès (cap/hre)	Quota 2018	Pourcentage du quota (%)
Horloge, lac de l'	193	289	206	129	1.5	550	52
Huard, lac	47	40	12	129	0.9	200	20
Huppé, lac	366	536	416	109	1.5	2200	24
Ignoré, lac							
Imbeau, lac	36	91	81	112	2.5	200	45
Impair, lac	0					100	
Impossible, lac							
Index, lac	58	89	54	220	1.5	150	59
Indien, lac de l'	0					150	
Inerte, lac	0					100	
Infime, lac	0						
Interdit, lac	0						
Iris, lac de l'	80	149	102	137	1.9	1100	13
Irlandais, ruisseau de l'							
Isolé, lac	36	96	91	120	2.7	200	48
Ivre, lac	0						
Jacob, lac	0					200	
Jalobert, lac	6997	9371	6385	112	1.3	16000	58
Jaloux, lac	0						
James, lac des	0						
Jean, lac	10	14	0		1.4	300	4
Jos, lac à	41	28	21	144	0.7	150	18
Joufflu, lac	4	4	0		1.0	100	4
Jumeaux, lac des	52	77	46	81	1.5	300	25
Kakawi, lac du	0					100	
Kaki, lac	6	4	4	120	0.7	400	1
Kiwanis, lac	0					150	
Labyrinthe, lac	0						
Lagueux, lac	66	166	79	102	2.5	200	83
Lambert, lac	3	3	0		1.0	100	3
Lamontagne, lac	32	46	0		1.4	400	11
Lamproie, lac de la	23	12	8	255	0.5	100	12
Langevin, lac	12	33	27	75	2.8	200	16
Lapierre, lac	153	215	25	57	1.4	350	61
Lapointe, lac	31	33	9	68	1.1	150	22
Laps, lac du	48	92	40	101	1.9	250	36
Larme, lac	23	41	15	288	1.8	100	41
Laroche, lac	0					150	
Larouche, lac	0					100	
Le Breton, lac	3583	5299	3541	99	1.5	11000	48
Le Marié, lac	1148	1543	790	67	1.3	12800	12
Legendre, lac	12	60	60	107	5.0	200	30
Lent, lac	0					100	
Léopold, lac	3	4	4	101	1.3	150	2
Lessard, lac	57	135	89	97	2.4	250	54
Lévesque, lac							
Lièvre, lac du	44	0	0		0.0	300	0

Nom du plan d'eau	Effort (hre-pêche)	Capture	Poissons pesés (nb)	Poids moyen (g)	Succès (cap/hre)	Quota 2018	Pourcentage du quota (%)
Limace, lac	0						
Limite, lac de la	0						
Linus, ruisseau							
Loin, lac	48	100	57	98	2.1	150	66
Lombric, lac du	188	297	187	125	1.6	600	49
Long, lac	173	305	220	90	1.8	900	33
Lotus, lac du	14	19	12	300	1.4	150	12
Louis, lac	112	187	81	91	1.7	500	37
Louise, lac	0						
Loup-Cervier, lac du	256	577	369	89	2.3	1200	48
Loutre, lac de la	145	558	420	74	3.8	850	65
Lune, lac de la	143	375	220	76	2.6	600	62
Lynx, lac du	4	0	0		0.0	100	0
Maingard, lac	952	1327	684	67	1.4	2000	66
Mâle, lac du	0						
Malice, lac de la	18	4	2	1200	0.2	100	4
Malin, lac du	38	68	40	51	1.8	200	34
Mamawi, lac	7	32	32	141	4.6		
Manitou, lac	0					200	
Manne, lac de la	0					100	
Marc, lac	676	946	846	95	1.4	2500	37
Margot, lac	0						
Maringouin, lac du							
Martin, lac	0						
Martre, lac de la	0						
Maubèche, lac	102	75	43	211	0.7	100	75
Maudit, lac							
Maurice, lac	120	231	191	121	1.9	350	66
McLelland, lac	37	42	32	200	1.1	150	28
McNab, lac	210	398	190	68	1.9	350	113
Mélilot, lac du							
Ménard, lac	0					100	
Menu, lac							
Mérite, lac du	0						
Mésy, lac	0						
Michaud, lac	31	36	25	86	1.2	150	24
Micmac, lac	79	171	101	72	2.2	200	85
Midas, lac	0						
Midi, lac du	0						
Milieu, lac du	728	1020	590	124	1.4	2700	37
Mince, lac	0					200	
Minou, lac							
Minuit, lac de	112	162	76	97	1.4	100	162
Miroir, lac du	253	314	165	118	1.2	750	41
Molaire, lac	0						
Moncouche, lac	2788	3481	2219	77	1.2	10000	34
Monette, lac	0					300	

Nom du plan d'eau	Effort (hre-pêche)	Capture	Poissons pesés (nb)	Poids moyen (g)	Succès (cap/hre)	Quota 2018	Pourcentage du quota (%)
Montplaisir, lac	0					100	
Monts, lac des							
Monts, ruisseau des							
Moqueur, lac	174	288	220	75	1.7	1400	20
Morency, lac	10	10	0		1.0	200	5
Morin, lac	711	1483	783	68	2.1	4000	37
Mouillé, lac	209	102	43	140	0.5	200	51
Moulinet, lac	10	14	5	243	1.4	100	14
Moulu, lac	0					150	
Moustache, lac de la	0					100	
Mulot, lac							
Mur, lac du	0						
Murailles, Bras des							
Myosotis, lac du	0						
Nasse, lac de la	13	25	0		1.9	200	12
Navré, lac	0						
Nectar, lac du	0					100	
Nempêche, Grand lac	125	275	138	89	2.2	600	45
Nempêche, Petit lac	4	0	0		0.0	300	0
Névé, lac du	0						
Nid d'Aigle, lac du							
Nolet, lac	0					250	
Nombril, lac du	50	132	52	80	2.6	150	88
Nordet, lac du	449	554	271	86	1.2	1300	42
Nuance, lac de la	141	282	123	131	2.0	650	43
Obstiné, lac	104	237	237	114	2.3	300	79
Odelin, lac	56	53	43	107	0.9	200	26
Oeil, lac à l'	0						
Omble, lac de l'	12	20	20	150	1.7	150	13
On-Dîne, lac	25	51	12	113	2.0	250	20
Orignal, lac à l'	0					150	
Ouellet, lac	22	104	84	130	4.7	300	34
Ouest, lacs de l'	0					100	
Ours, lac à l'							
Ourson, lac de l'	0						
Outardes, lac aux	0						
Ovide, lac	0						
Padou, lac	0						
Palourde, lac	0					250	
Panache, lac							
Pansu, lac	4	0	0		0.0		
Pantin, lac du	257	523	332	102	2.0	1400	37
Papillon, lac	14	12	0		0.9	300	4
Papouse, lac	4	4	0		1.0	100	4
Paquin, lac	86	211	120	77	2.5	300	70
Parent, lac	0					100	
Parois, lac des							

Nom du plan d'eau	Effort (hre-pêche)	Capture	Poissons pesés (nb)	Poids moyen (g)	Succès (cap/hre)	Quota 2018	Pourcentage du quota (%)
Passe, lac de la	74	82	72	158	1.1	300	27
Passif, lac	0					350	
Patate, lac	10	6	0		0.6	100	6
Patinoire, lac de la	12	15	0		1.3	300	5
Patte d'Ours, lac	194	221	188	223	1.1	900	24
Paul, lac	104	154	38	121	1.5	500	30
Pauline, lac	16	32	32	72	2.0	600	5
Paupière, lac de la	0						
Peau de Loup, lac	15	47	29	76	3.1	100	47
Pécan, lac	57	48	33	233	0.8	100	48
Peintre, lac du							
Pékin, lac	23	55	10	68	2.4	150	36
Pelchat, lac	13	16	16	131	1.2	250	6
Pelletier, rivière							
Pelletrie, lac de la	114	207	150	93	1.8	200	103
Pemishkao, lac	683	1084	694	112	1.6	1800	60
Penché, lac	70	88	17	91	1.3	150	58
Pépin, lac	0						
Percé, lac	0					100	
Perdrix, lac de la	69	78	68	57	1.1	200	39
Perdu, lac	10	0	0		0.0	100	0
Perron, lac	30	62	17	79	2.1	500	12
Petit Lac, le	0						
Pétoche, lac de la	86	124	54	149	1.4	350	35
Peureux, lac	1018	2224	1880	92	2.2	4200	52
Pic, lac du	135	227	106	112	1.7	250	90
Picard, lac	0						
Pichous, lac aux	0					150	
Pie, lac de la	0						
Pied Nu, lac	0					150	
Pied, lac du	92	161	113	159	1.8	300	53
Piège, lac	22	66	31	148	3.0	150	44
Pierre, lac à	0					100	
Pilotis, lac des	0					150	
Pins, lac des	57	92	66	96	1.6	200	46
Pionnier, lac du	0						
Pioui, lac							
Pipe, lac de la	0						
Pirate, lac du	28	81	55	113	2.9	300	27
Pistache, lac	4	4	0		1.0	100	4
Piste, lac de la	0						
Plessis, lac							
Plié, lac	84	115	39	148	1.4	400	28
Plouc, lac	15	21	21	129	1.4		
Pluie, lac de la	16	44	24	120	2.8	150	29
Poche, lac de la	6	27	27	100	4.5	100	27
Poëlon, lac	0					100	

Nom du plan d'eau	Effort (hre-pêche)	Capture	Poissons pesés (nb)	Poids moyen (g)	Succès (cap/hre)	Quota 2018	Pourcentage du quota (%)
Pointe, lac en	0					400	
Pointu, lac	0					200	
Poivre, lac du	142	161	105	132	1.1	350	46
Poléon, lac	0					200	
Portage, lac du	32	66	44	89	2.1	250	26
Pouce, lac du	0						
Président, lac du	5	10	0		2.0	100	10
Présumé, lac							
Privé, lac	22	33	0		1.5	350	9
Profil, lac du	6	0	0		0.0	150	0
Prunelle, lac	8	22	22	135	2.8	200	11
Puant, lac	0					100	
Puisette, lac							
Putois, lac du	85	81	44	159	1.0	700	11
Quatre Milles, lac des	508	586	465	206	1.2	600	97
Quenneville, lac	0						
Quenouille, lac	48	79	19	88	1.6	250	31
Quessy, lac	8	8	0		1.0		
Queue de Castor, lac	183	121	78	182	0.7	150	80
Queue de Loutre, lac	141	128	48	188	0.9	150	85
Queue de Vison, lac	53	25	0		0.5	100	25
Qui-Dort, lac	0						
Rabattu, lac	102	196	109	148	1.9	350	56
Radeau, lac du	12	10	0		0.8		
Raoul, lac	177	295	146	112	1.7	750	39
Raquette, lac	46	133	121	101	2.9	700	19
Rat, lac du	0					100	
Ravage, lac du	0						
Récif, lac du	0						
Recueil, lac du	120	111	76	216	0.9	150	74
Reed, lac							
Renoncule, lac de la	0					150	
Reny, lac	4	3	0		0.8	400	0
Repère, lac du	0					100	
Repos, lac du	0						
Rétréci, lac							
Revoir, lac à	0						
Revolver, lac	0						
Ricaneux, lac	0						
Ricochet, lac du	0					250	
Ridé, lac	0						
Risette, lac	0					150	
Rivière, lac de la	19	40	0		2.1	400	10
Robert, lac	44	44	14	286	1.0	150	29
Roche, lac	156	455	266	105	2.9	1000	45
Roger, lac	385	406	295	142	1.1	900	45
Rognon, lac	5	3	0		0.6		



Nom du plan d'eau	Effort (hre-pêche)	Capture	Poissons pesés (nb)	Poids moyen (g)	Succès (cap/hre)	Quota 2018	Pourcentage du quota (%)
Roland, lac	0						
Rond, lac	0						
Rosario, lac	14	16	0		1.1		
Rotule, lac	15	47	15	96	3.1	400	11
Ruisseau, lac du	0						
Sabbat, lac du	56	22	11	293	0.4	100	22
Sables, rivière aux	159	276	231	70	1.7		
Sablier, lac	366	703	439	136	1.9	2500	28
Sabot, lac	0						
Saint-Amand, lac	0						
Sainte-Marguerite Nord-Est, rivière							
Sainte-Marguerite Nord-Ouest, rivière							
Sainte-Marguerite, lac	170	209	56	86	1.2	600	34
Sainte-Marguerite, rivière	10	4	0		0.4		
Saint-Germains, Grand lac	407	516	184	95	1.3	5800	8
Saint-Germains, Petit lac	112	215	74	120	1.9	2000	10
Samare, lac	0						
Sangsue, lac de la	8	19	19	85	2.4		
Sarcelle, lac de la	0						
Saut, lac du	0						
Saute-Mouton, lac	104	157	93	79	1.5	200	78
Sauteux, lac du	0					100	
Sauvage, lac du	0						
Savane, lac	353	390	158	90	1.1	750	52
Savard, lac	80	141	73	92	1.8	500	28
Savate, lac	98	86	37	146	0.9	150	57
Savoie, lac	0					150	
Saxophone, lac	598	960	485	154	1.6	2000	48
Sciotte, lac du	406	352	126	101	0.9	1000	35
Sépale, lac de la	0						
Serpe, lac	4	0	0		0.0	200	0
Serpent, lac	0						
Siffleur, lac du	8	20	0		2.5	100	20
Silvy, lac							
Simard, lac	142	240	104	88	1.7	500	48
Six Milles, lac des	392	554	434	83	1.4	2500	22
Skelton, lac	16	16	0		1.0	250	6
Soir, lac du	2	3	0		1.5	150	2
Solange, ruisseau							
Soleil, lac du	4	0	0		0.0	150	0
Solitaire, lac	672	586	347	193	0.9	800	73
Sommet, lac du	0						
Sorcier, lac	20	25	25	163	1.3		
Sources, lac des	8	31	31	73	3.9	300	10
Souris, lac de la	6	11	10	108	1.8	100	11
Spatule, lac	46	105	94	73	2.3	700	15
Sphaigne, lac de la	8	4	0		0.5	500	0

Nom du plan d'eau	Effort (hre-pêche)	Capture	Poissons pesés (nb)	Poids moyen (g)	Succès (cap/hre)	Quota 2018	Pourcentage du quota (%)
Squatter, lac du	8	8	8	120	1.0	150	5
Squaw, lac de la	439	924	572	100	2.1	3400	27
Suivant, lac	0					500	
Supplice, lac du							
Syndicat, lac du	44	118	67	148	2.7	300	39
Talbot, lac	142	293	156	94	2.1	1000	29
Tamis, lac du	50	109	98	160	2.2	250	43
Tampon, lac	0						
Tapis, lac du	37	18	17	295	0.5		
Tarte, lac	0						
Tempête, lac	0					150	
Tente, lac de la	361	324	244	214	0.9	500	64
Terrible, lac	15	47	40	78	3.1	200	23
Tessier, lac	41	93	30	110	2.3	200	46
Tétrás, lac du	0						
Théberge, lac	37	109	71	92	2.9	500	21
Tige, lac	0					250	
Tortue, lac	61	166	126	87	2.7	150	110
Tour, lac de la	139	152	40	75	1.1	450	33
Tourbière, lac de la							
Tourelle, lac	0						
Tous les ruisseaux et rivières							
Tout Seul, lac	0						
Tout-de-Suite, lac							
Touzin, lac	72	154	95	187	2.1	100	154
Traîneux, lac du	59	147	48	88	2.5	400	36
Tranquille, lac	11	36	36	173	3.3	150	24
Treize Minutes, lac	694	801	529	93	1.2	900	89
Tremblay, lac	1079	2623	1782	90	2.4	7500	34
Triangle, lac							
Trio, lac	312	357	226	95	1.1	600	59
Trois Chutes, lac des	4	3	0		0.8	400	0
Trois Passes, lac des	1029	1569	727	112	1.5	3500	44
Trompeur, lac	45	97	26	80	2.2	100	97
Troué, lac	4	7	7	300	1.8	100	7
Truchon, lac	0					100	
Trudelle, lac	41	202	162	102	4.9	250	80
Tulipe, lac de la	0						
Ultime, lac	122	297	242	116	2.4	800	37
Unique, lac	60	84	52	168	1.4	150	56
Urbain, lac	0					150	
Ursin, lac	94	57	27	144	0.6	100	56
Vachon, lac	4	13	13	73	3.3	150	8
Valinouët, lac	0					100	
Vallée, lac de la	20	30	23	130	1.5	250	12
Vanasse, lac	0						
Vandal, lac	136	167	80	180	1.2	300	55

Nom du plan d'eau	Effort (hre-pêche)	Capture	Poissons pesés (nb)	Poids moyen (g)	Succès (cap/hre)	Quota 2018	Pourcentage du quota (%)
Vatcher, lac	0						
Venimeux, lac	0					150	
Venue, lac de la	0						
Verseau, lac du	10	8	6	135	0.8	100	8
Vert, lac	160	293	188	150	1.8	500	58
Vertu, lac de la	0						
Victor, lac	284	448	240	80	1.6	1300	34
Vierge, lac de la	5	20	20	61	4.0	200	10
Villeneuve, lac	260	468	260	80	1.8	600	78
Vipère, lac	0						
Virgule, lac	0					200	
Visée, lac de la	0					250	
Vison, lac du	0					250	
Vite, lac	60	119	70	81	2.0	200	59
Voir, lac à	6	12	0		2.0	500	2
Voyer, lac	12	18	14	171	1.5	150	12
Welley, lac	0					100	
Youppi, lac	99	192	119	86	1.9	250	76
Yvan, lac	0					250	

**Annexe 2. Liste des plans d'eau fermés à la pêche dans la zec Martin-Valin en 2018**

Nom du plan d'eau	Date de fermeture	Nom du plan d'eau	Date de fermeture
Abrupt, lac	2018-07-02	Micmac, lac	2018-09-07
Belle truite, lac	2018-06-25	Minuit, lac de	2018-06-25
Chat, lac du	2018-06-25	Nombril, lac du	2018-07-09
Dingue, lac	2018-07-09	Obstiné, lac	2018-09-07
Enflé, lac	2018-07-23	Pelletrie, lac de la	2018-08-30
Entre-Deux, lac	2018-07-16	Pic, lac du	2018-09-07
Fou, lac	2018-07-02	Quatre Milles, lac des	2018-07-23
Gel, lac du	2018-07-02	Recueil, lac du	2018-07-30
Gémini, lac	2018-09-07	Saute-Mouton, lac	2018-08-06
Gros Nez, lac	2018-07-23	Tortue, lac	2018-07-02
Hésitant, lac	2018-07-30	Touzin, lac	2018-07-02
Lamproie, lac de la	2018-06-25	Treize minutes, lac	2018-08-30
Loin, lac	2018-07-23	Trompeur, lac	2018-07-02
Maubêche, lac	2018-07-09	Trudelle, lac	2018-06-25

**Annexe 3. Règlements particuliers appliqués sur certains plans d'eau de la zec Martin-Valin en 2018**

<b>Nom du plan d'eau</b>	<b>Règlementation</b>
Saint-André, ruisseau	Fermé à l'année
Tous les ruisseaux et les rivières	Fermés à partir du 15 août
Anneau, lac Bluteau, lac Doumic, lac Guimond, lac Index, lac Lapierre, lac Larme, lac Plié, lac	Quota de 10 ombles
Doumic, lac	Ouverture le 10 juin 2018
Peureux, lac	Ouverture le 1 <sup>er</sup> juillet 2018
Elbow, lac	Ouverture le 15 juillet 2018
Gosselin, lac	Ouverture le 28 juillet 20178